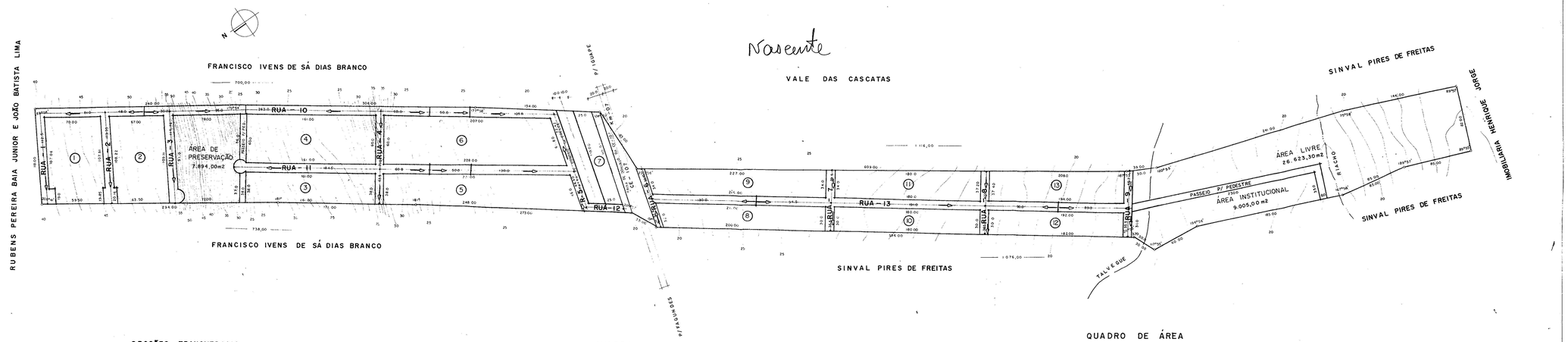

SECÇÕES TRANSVERSAIS

ESCALA 1/100

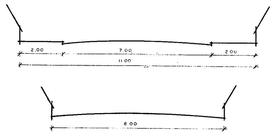

SUTAMENTO

ESCALA 1/200

QUADRO GERAL

ÁREA TOTAL DO TERRENO	167.059,00 m2 (100%)
AREA LIVRE	26.623,30 m2 (15,94%)
ÁREA INSTITUCIONAL	9.005,00 m2 (5,39%)
ÁREA DE PRES. PERMANENTE	7.894,00 m2 (4,73%)
ÁREA LOTES	92.514,20 m2 (55,37%)
SISTEMA VIÁRIO	28.664,10 m2 (17,16%)
FAIXA DE DOMÍNIO — COELCE	2.358,40 m2 (1.41 %)

13 QUADRAS

225 LOTES

QUADRO DE ÁREA

QUADRA	LOTE	ÁREA(m2)
1	1	537,60
	2 a 7 e 10 a 15	425,25
	8 e 16	530,60
	9	618,19
		7.319,99
2	1	611,10
	2 a 7 e 10 a 15	407,03
	8 e 16	507,86
	9	597,30
		7.208,48
3	1	455,82
	2	453,36
	3	449,58
	4	451,80
	5 a 12	456,00
	13	592,00
		6.050,56
4	1 a 14	390,00
	02 a 12 e 15 a 25	360,00
	13 a 26	480,00
		9.660,00
5	1, 2 e 3	456,00
	4	458,40
	5	463,20
	CONT.	

QUADRA	LOTE	ÁREA(m2)
CONT.	6	468,00
	7	472,80
	8	477,60
	9	482,40
	10	487,20
	11	492,00
	12	496,80
	13	501,60
	14	506,40
	15	511,20
	16	516,00
	17	520,80
	18	525,60
	19	520,00
	20	514,00
		9.782,00
6	1 a 9 e 18 a 33	360,00
	10	359,28
	11	357,00
	12	353,88
	13	350,76
	14	347,64
	15	344,52
	16	341,40
	CONT.	

QUADRA	LOTE	ÁREA(m2)
CONT.	17	562,27
	34	414,67
	35	494,10
		12.925,52
7	1 a 5	466,00
	6	442,75
		2.772,75
8	1	360,00
	2	442,50
	3 a 17	360,00
		6.202,50
9	1	428,00
	2	516,00
	3 a 8	384,00
	9	385,20
	10	387,60
	11	390,00
	12	392,40
	13	394,80
	14	397,20
	15	399,60
	16	402,00
	17	404,40
	CONT.	

QUADRA	LOTE	ÁREA(m2)
CONT.	18	406,80
		7.208,00
10	1 a 15	360,00
		5.400,00
11	1	410,40
	2	414,00
	3	416,40
	4	418,80
	5	421,20
	6	423,60
	7	426,00
	8	428,40
	9	430,80
	10	433,20
	11	435,60
	12	438,00
	13	440,40
	14	442,80
	15	445,20
		6.470,00
12	1 a 14	360,00
		5.040,00

QUADRA	LOTE	ÁREA(m2)
13	1	400,00
	2	452,40
	3	454,80
	4	457,20
	5	459,60
	6	462,00
	7	464,40
	8	466,80
	9	469,20
	10	471,60
	11	474,00
	12	476,40
	13	478,80
	14	481,20
		6.518,40

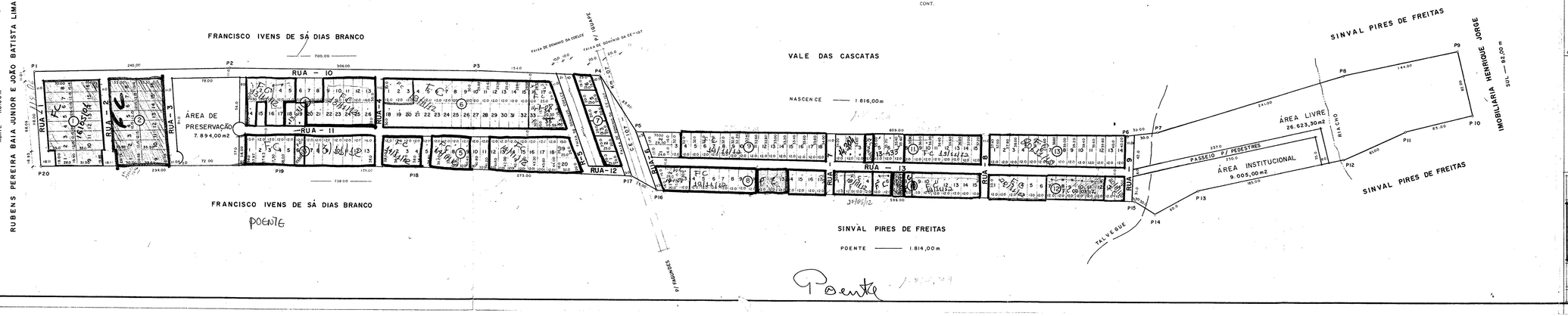

ESTADO DO CEARÁ
PREFEITURA MUNICIPAL DE AQUIRAZ
APROVO
O Projeto referente ao processo nº 001/92
Prazo de validade 24 meses
Aquiraz, 17 de 03 de 1992
ESTADO DO CEARÁ
PREFEITURA MUNICIPAL DE AQUIRAZ
APROVO
O Projeto referente ao processo nº 001/92
Prazo de validade 24 meses
Aquiraz, 17 de 03 de 1992
7488892

ESTADO DO CEARÁ
PREFEITURA MUNICIPAL DE AQUIRAZ
APROVO
O Projeto referente ao processo nº 001/92
Prazo de validade 24 meses
Aquiraz, 17 de 03 de 1992

SEMACE
Superintendência Estadual do Meio Ambiente
D.L.A.
Divisão de Licenciamento Ambiental
APROVADO do ponto de vista ambiental, conforme diretrizes fixadas por ocasião da consulta prévia.
PROCESSO Nº 035/92
Fortaleza, 24/02/92
Superintendente

CREA — PROJETO — CONSTRUÇÃO — APROVO

SFDM
Superintendência do Desenvolvimento Urbano do Estado do Ceará
DISOLO
Divisão de Controle do Uso do Solo e Recursos Hídricos
O presente projeto recebeu Anuência Prévia favorável à sua Aprovação no tocante as atribuições desta Superintendência sob o Protocolo Nº 048/92 e Parecer Técnico Nº 001/92 Fortaleza 28/01/92
DIRETOR — SUPERINTENDENTE

PROPRIETÁRIO: IMOBILIÁRIA HENRIQUE JORGE PINHO S.A

PROJETO: LOTEAMENTO ALPES DO IGUAPE

LOCALIZAÇÃO: IGUAPE – CE

CONTEÚDO: PLANTA DE LOTES / PLANTA DE QUADRAS

RESP. TÉCNICA: JOÃO BOSCO CAMPOS DE MOURA, ARQUITETO CREA-3281-D/CE

ESCALA: 1/2000	DATA: JAN./91	DESENHO: P. FERNANDE	AREA:

PRANCHA 01/02